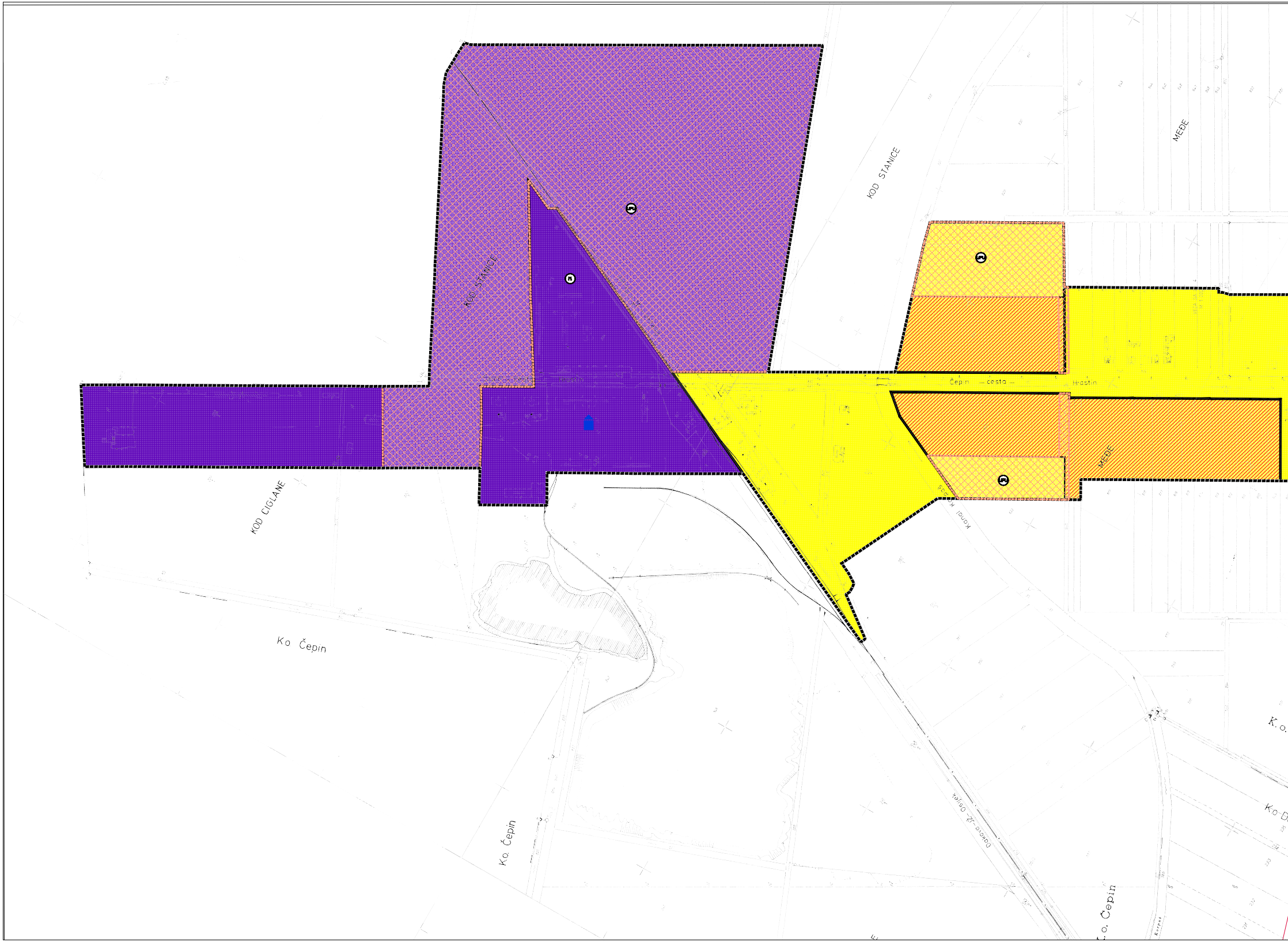
KOD STANICE
MEĐE
KOD STANICE
cesta
Čepin — cesta — Hrastin
MEĐE
kanal Kopas
KOD CIGLANE
Ko Čepin
Đakovo -JŽ- Osijek
Ko. Čepin
K.o. Čepin
K.o.
K.o D

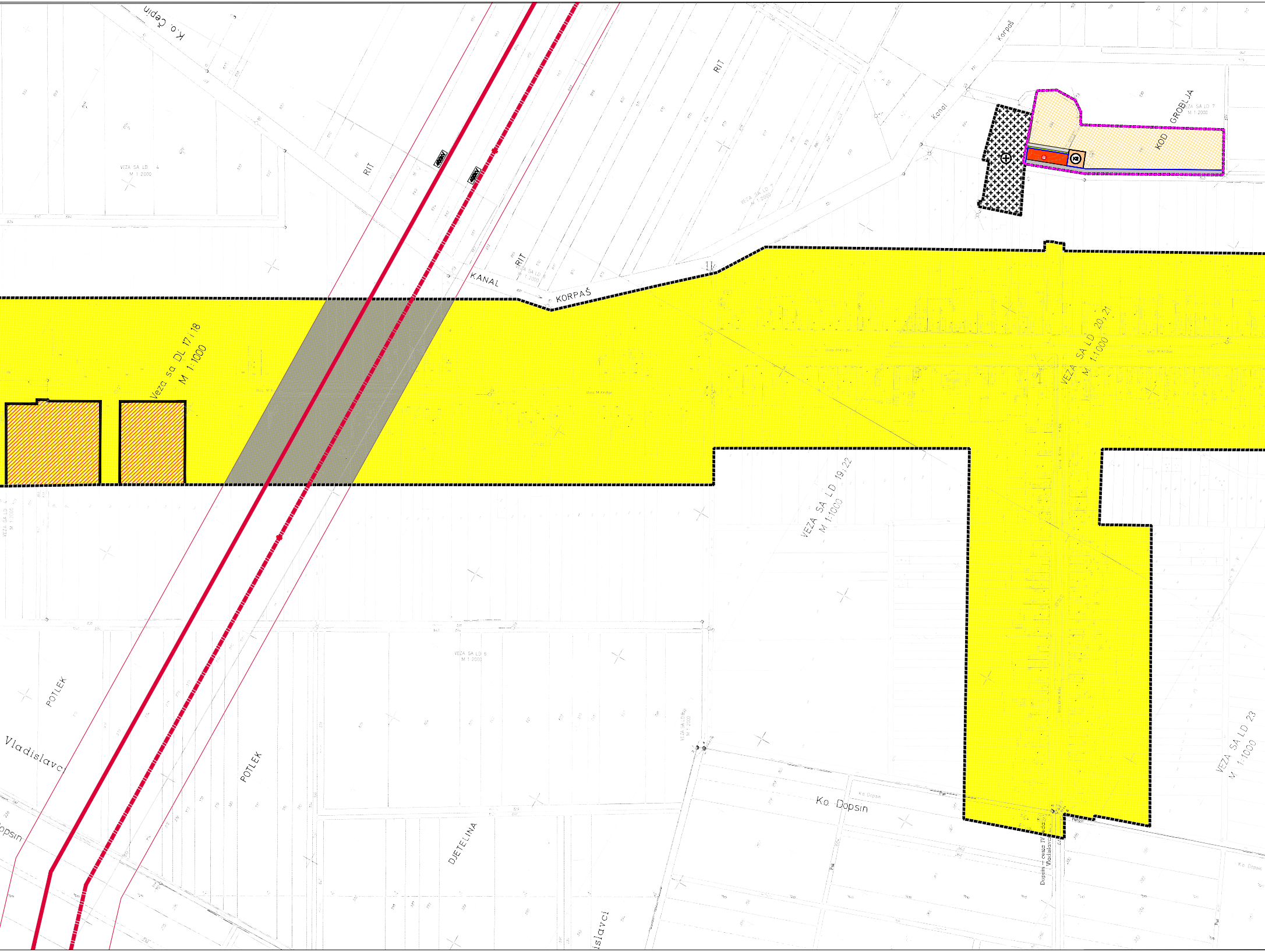
K.o. Čepin
RIT
RIT
RIT
VEZA SA LD 4
M 1:2000
Korpaš
Kanal
KANAL
KORPAŠ
VEZA SA LD 7
M 1:2000
KOD GROBLJA
Veza sa DL 17/18
M 1:1000
VEZA SA LD 20/21
M 1:1000
VEZA SA LD 19/22
M 1:1000
VEZA SA LD 6
M 1:2000
VEZA SA LD 23
M 1:1000
POTLEK
POTLEK
Vladislavci
DJETELINA
Ko Dopsin
Dopsin – cesta IV reda
Vladislavci

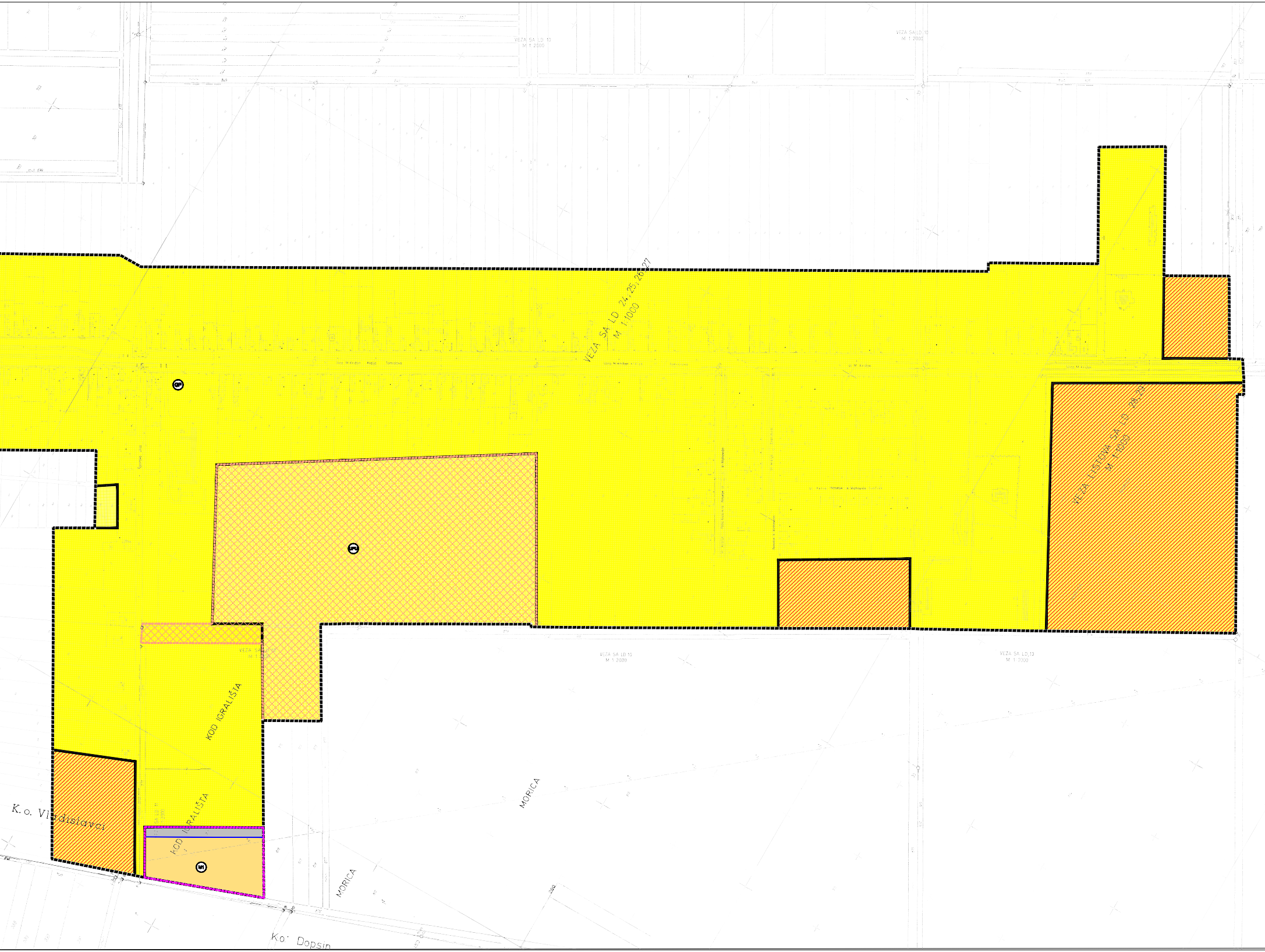
VEZA SA LD 10
M 1:2000
VEZA SA LD 10
M 1:2000
VEZA SA LD 24, 25, 26, 27
M 1:1000
VEZA LISTOVA SA LD 28, 29
M 1:1000
VEZA SA LD 10
M 1:2000
VEZA SA LD 13
M 1:2000
Ulica M. Križan
KOD IGRALIŠTA
KOD IGRALIŠTA
SA LD 11
1:2000
MORICA
MORICA
K.o. Vladislavci
K.o. Dopsin

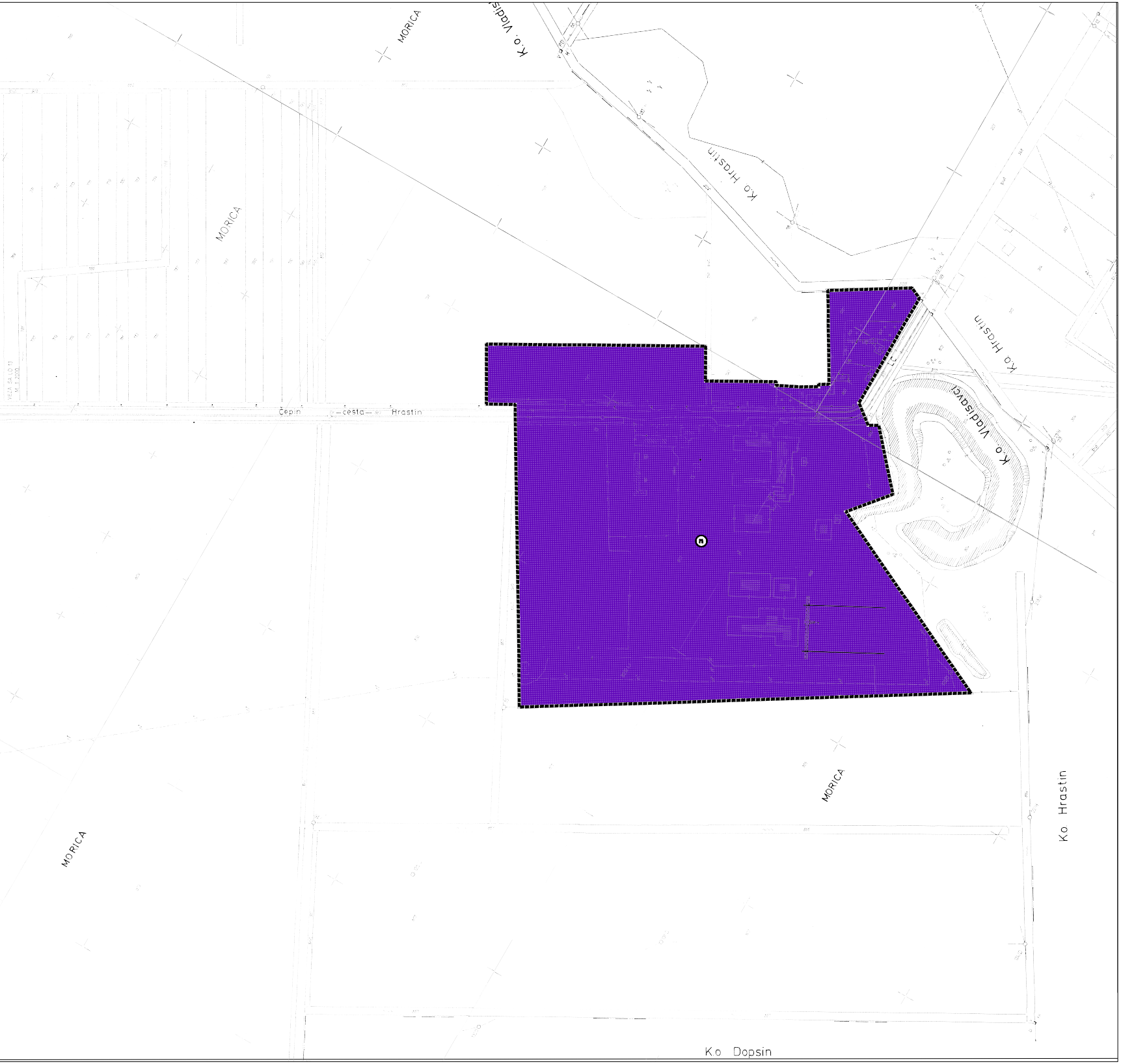
MORICA
K.o. Vladislavci
K.o. Hrastin
MORICA
Čepin — cesta — Hrastin
M
K.o. Hrastin
K.o. Vladislavci
MORICA
K.o. Hrastin
MORICA
K.o. Dopsin

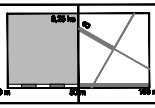

Mjerilo: 1 : 2 000   0 m   50 m   100 m

0. GRANICE

- ┅ GRANICA GRAĐEVINSKOG PODRUČJA
- ▬ GRANICA IZGRAĐENOG DIJELA GRAĐEVINSKOG PODRUČJA

1. RAZVOJ I UREĐENJE PROSTORA/ POVRŠINA U GRAĐEVINSKOM PODRUČJU

1.1. GRAĐEVINSKA PODRUČJA NASELJA

- 🟨 GP IZGRAĐENI DIO NASELJA
- ▨ GP NEIZGRAĐENI ALI UREĐENI DIO NASELJA
- 🟨 GP NEIZGRAĐENI I NEUREĐENI DIO NASELJA

1.2. GRAĐEVINSKA PODRUČJA GOSPODARSKE NAMJENE

GOSPODARSKA NAMJENA

- 🟪 M - MJEŠOVITA

1.3. OSTALA GRAĐEVINSKA PODRUČJA

- ✝ GROBLJE

2. PODRUČJA POSEBNIH UVJETA KORIŠTENJA

2.1. ZAŠTIĆENA GRADITELJSKA BAŠTINA

POVIJESNI SKLOP I GRAĐEVINA

- 🟦 CIVILNA GRAĐEVINA

3. PODRUČJA POSEBNIH OGRANIČENJA U PROSTORU

INFRASTRUKTURNI KORIDORI

- 🟥 NADZEMNI DALEKOVOD 400 kV

TLO

GRAĐEVINSKO PODRUČJE NASELJA NALAZI SE U PODRUČJU INTENZITETA POTRESA VII STUPNJA MSC LJESTVICE

4. PODRUČJA I DIJELOVI PRIMJENE PLANSKIH MJERA ZAŠTITE

- ┅ PROPISANI SU UVJETI PROVEDBE ZAHVATA U PROSTORU S DETALJNOŠĆU PROPISANOM ZA UPU
  - 🟨 MJEŠOVITA-PRETEŽITO STAMBENA NAMJENA
  - 🟧 POSLOVNA-KOMUNALNO SERVISNA NAMJENA
  - ▦ GROBNA MJESTA
  - 🟩 ZAŠTITNO ZELENILO
  - ▭ ULIČNI KORIDOR
  - ▭ PJEŠAČKE POVRŠINE
  - 🟥 PARKIRALIŠTE

OBUHVAT OBVEZNE IZRADE PROSTORNOG PLANA

- ▨ UPU URBANISTIČKI PLAN UREĐENJA

Županija: **OSJEČKO-BARANJSKA ŽUPANIJA**
Općina: **OPĆINA VLADISLAVCI**

Naziv prostornog plana: **PROSTORNI PLAN UREĐENJA OPĆINE VLADISLAVCI**
PROČIŠĆENI TEKST ODREDBI ZA PROVOĐENJE I PROČIŠĆENI GRAFIČKI DIO PLANA
("Službeni glasnik" Općine Vladislavci br. 1/07, 9/15, 4/18 i 5/18-ispravak)

Naziv kartografskog prikaza:
GRAĐEVINSKO PODRUČJE NASELJA Vladislavci,
IZDVOJENO GRAĐEVINSKO PODRUČJE IZVAN NASELJA GROBLJA Vladislavci
I IZDVOJENO GRAĐEVINSKO PODRUČJE IZVAN NASELJA GOSPODARSKE ZONE "Vladislavci"

Broj kartografskog prikaza: **4C.**	Mjerilo kartografskog prikaza: **1 : 2 000**
Odluka o izradi Plana:	Objava pročišćenog teksta Odredbi za provođenje i pročišćenog grafičkog dijela Plana : "Službeni glasnik" Općine Vladislavci br. 6/18
Javna rasprava (datum objave):	Javni uvid održan od: do:
Pečat tijela odgovornog za provođenje javne rasprave:	Odgovorna osoba za provođenje javne rasprave:

Mišljenje o usklađenosti s prostornim planom županije prema članku 107. Zakona o prostornom uređenju ("Narodne novine", br. 153/2013 i 65/17):
broj mišljenja klasa: Datum:

Pravna osoba/tijelo koje je izradilo pročišćeni grafički dio plana: **ZAVOD ZA PROSTORNO PLANIRANJE, d.d. OSIJEK**	Pečat pravne osobe koja je izradila pročišćeni grafički dio plana:	Odgovorna osoba: KRUNOSLAV LIPIĆ, dipl.ing.arh.

Odgovorni voditelj:
KRUNOSLAV LIPIĆ, dipl.ing.arh.

Pročišćeni grafički dio plana izradili:
1. KRUNOSLAV LIPIĆ, dipl.ing.arh.
2. SANDA MILAS, dipl.ing.arh.
3. ALEKSANDRA KNEŽEVIĆ grad.teh.

Pečat predstavničkog tijela:	Općinski načelnik: MARJAN TOMAS
Istovjetnost ovog prostornog plana s izvornikom ovjerava:	Pečat nadležnog tijela:

ZAVOD ZA PROSTORNO PLANIRANJE d.d. OSIJEK
31000 OSIJEK VIJENAC PAJE KOLARIĆA 5a
TEL: 031/233-100 FAX: 031/211-065 E-MAIL: zpo@zppo.hr